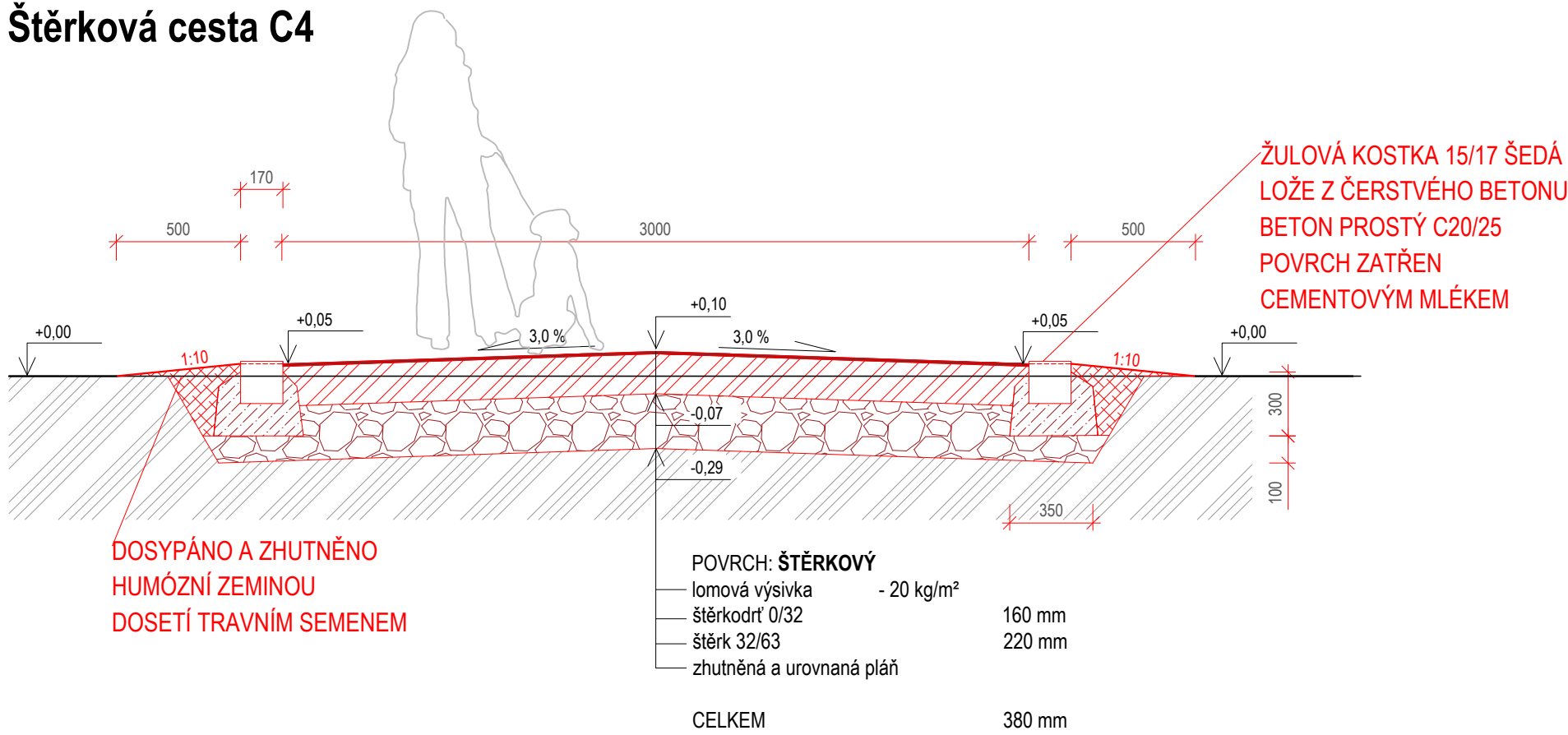


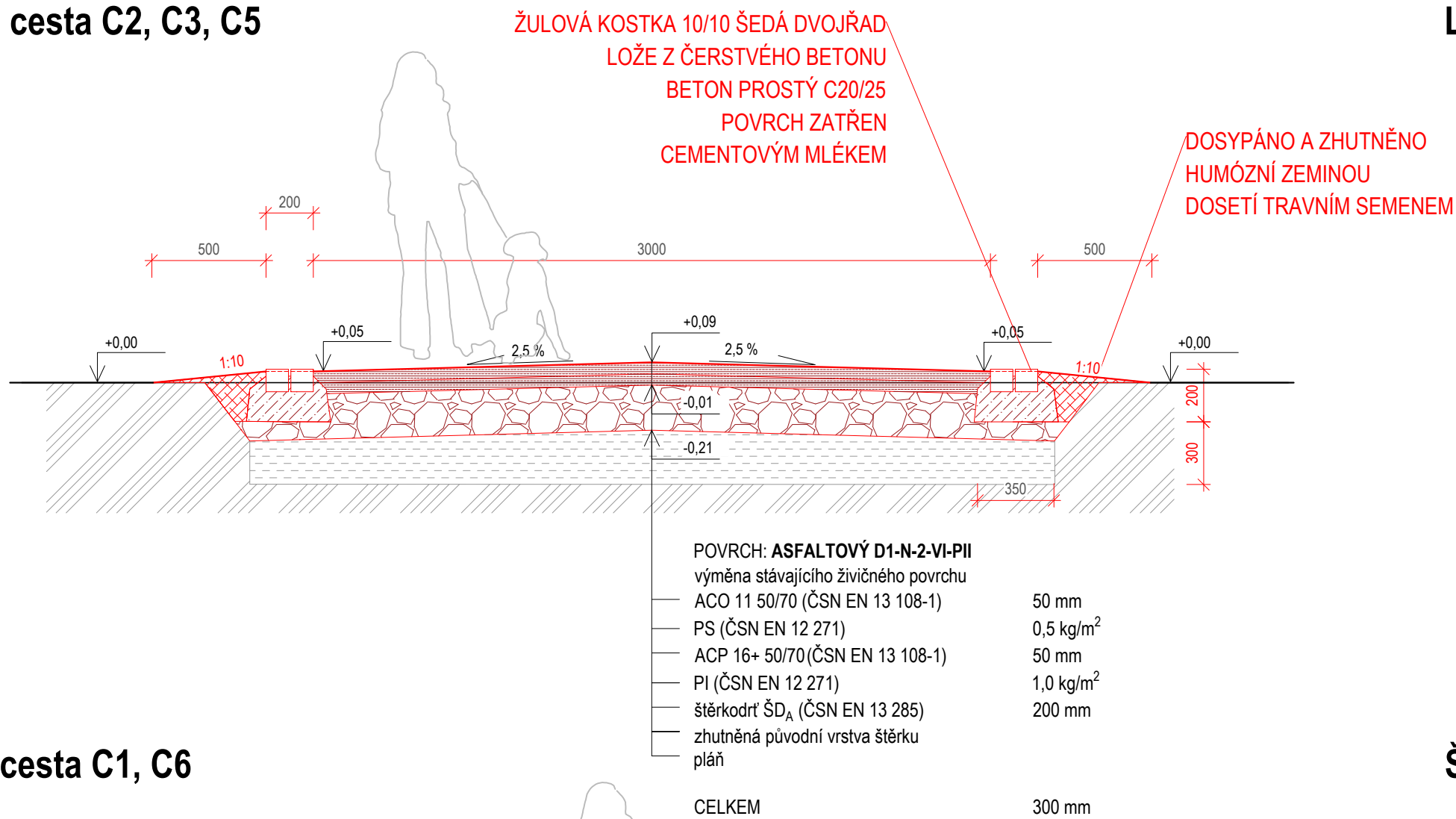
VZOROVÉ ŘEZY - CESTNÍ SÍŤ

Měřítko: 1:25

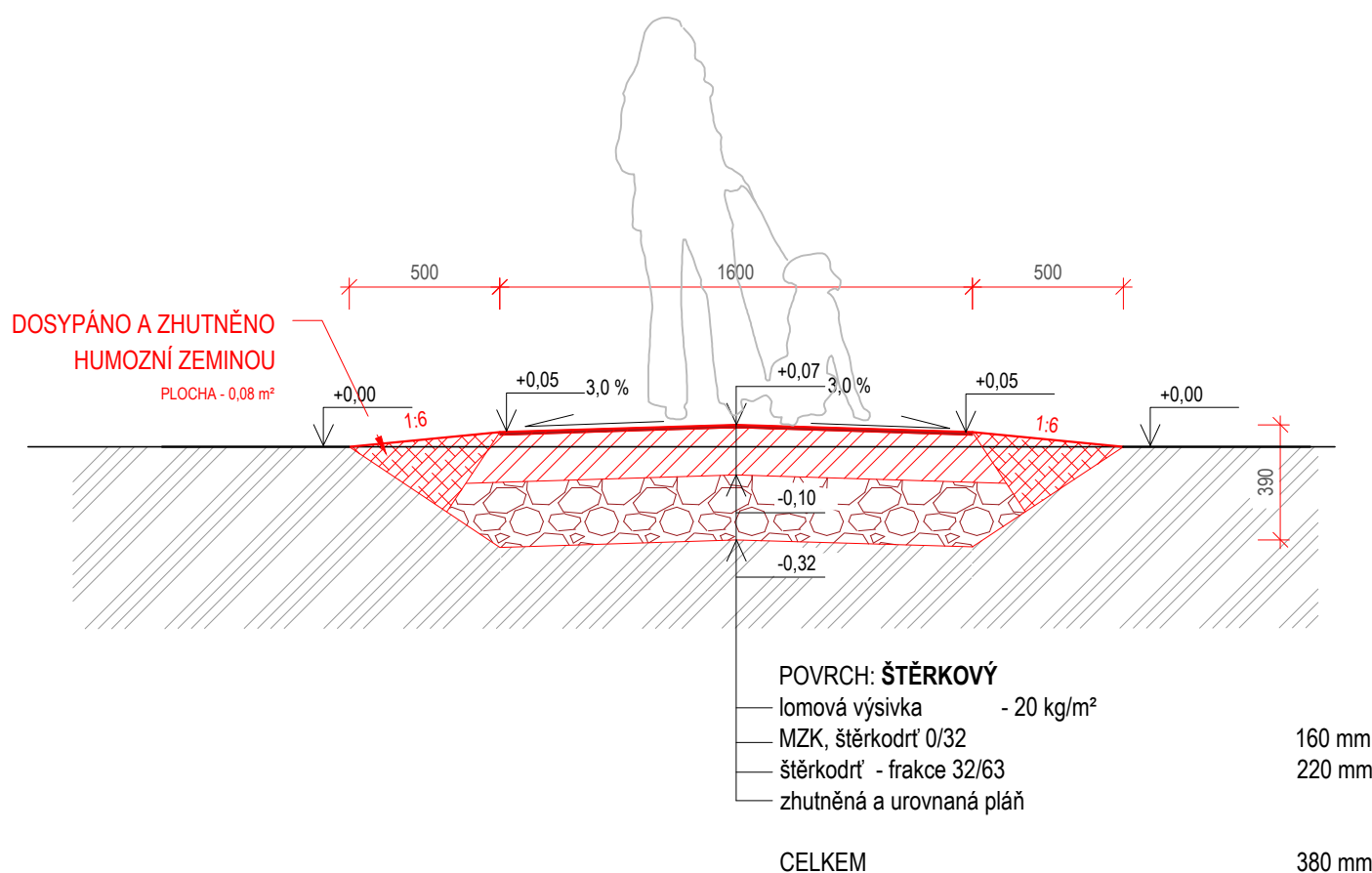
Štěrková cesta C4



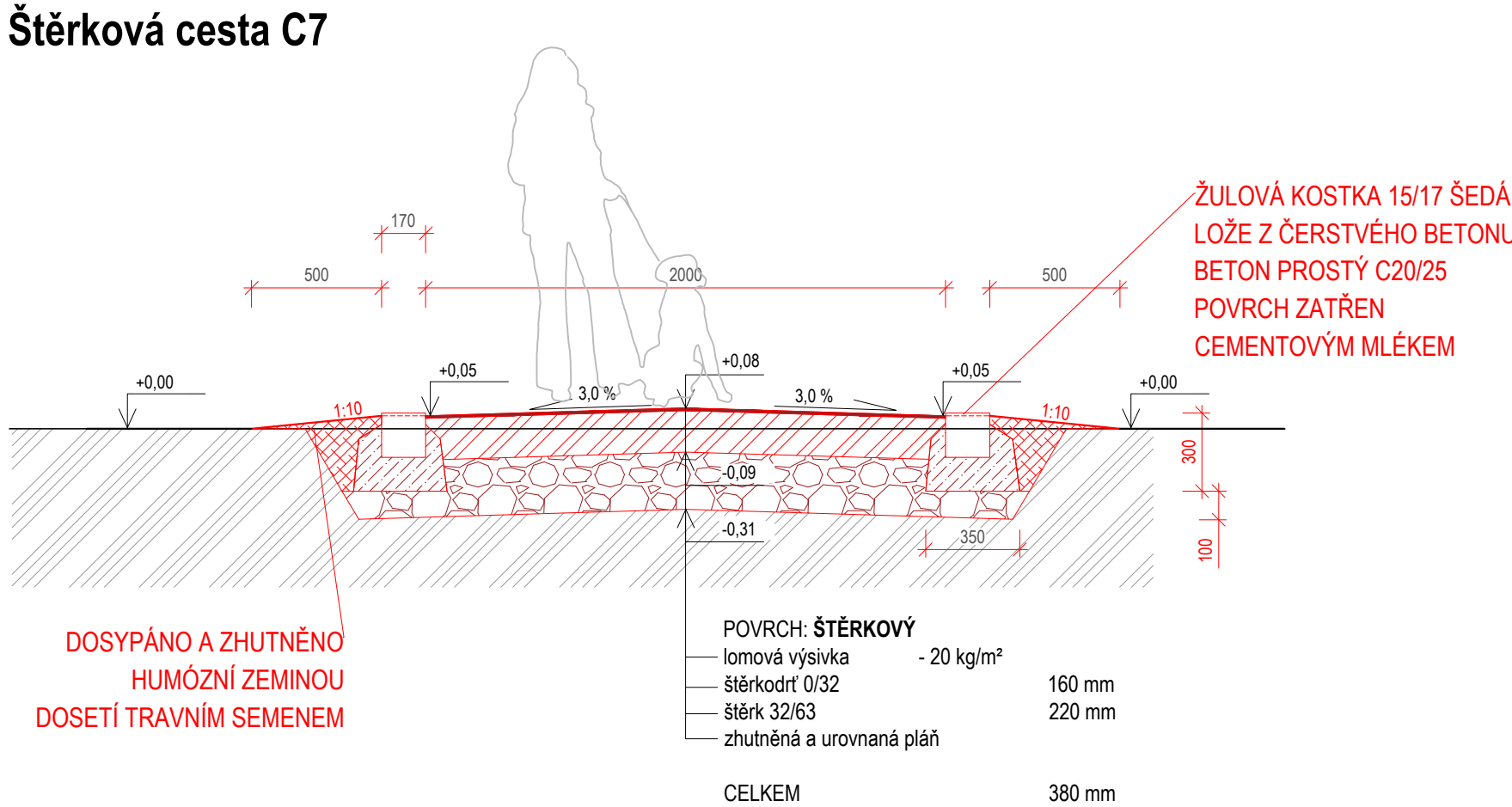
Asfaltová cesta C2, C3, C5



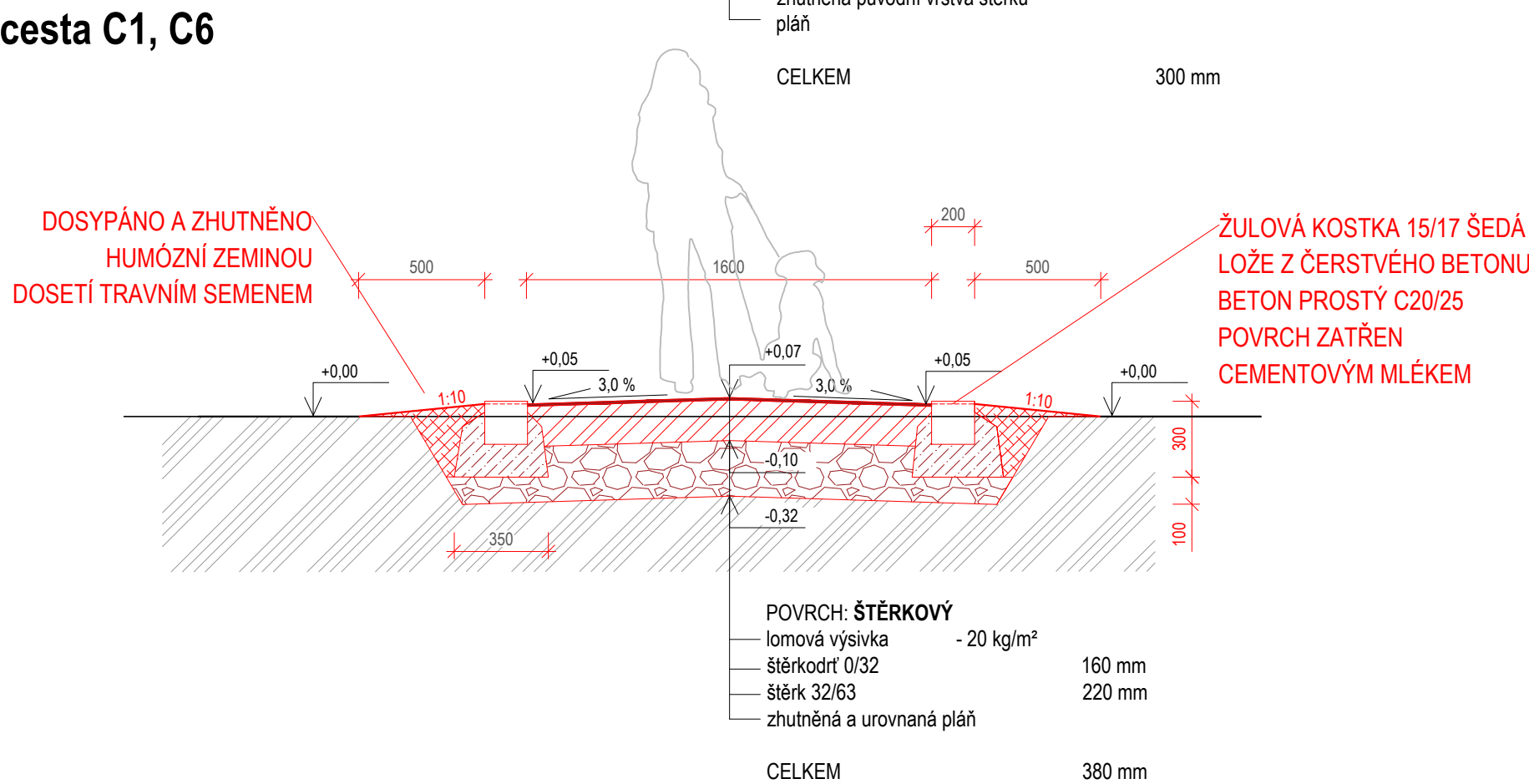
Lesní stezka C12b



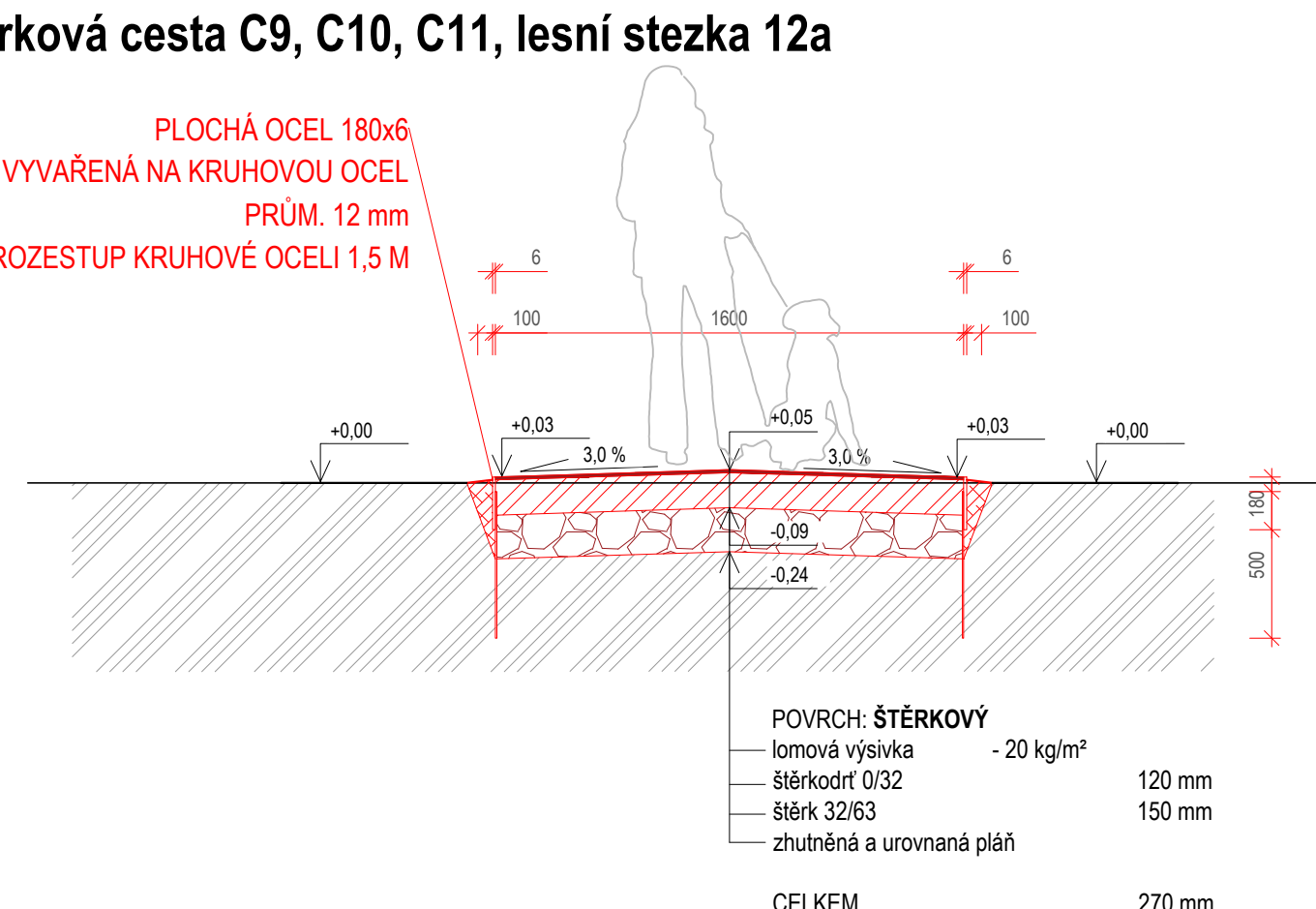
Štěrková cesta C7



Štěrková cesta C1, C6



Štěrková cesta C9, C10, C11, lesní stezka 12a



Souřadnicový systém: S-JTSK
Výškový systém: B. p. v.



ENVICONS s.r.o.

Sídlo a provozovna společnosti
Hradecká 569
533 52 Pardubice - Polabiny
Tel. / FAX: +420 466 531 787
info@envicons.cz • www.envicons.cz

Datum / Date

04/2025

Zakázka č. / Job No.

30/2023

Stupeň / Stage

DPS

Kraj / Region

Moravskoslezský kraj

Stavební úřad / Building Authority

Magistrát města Karviné

Katastrální území / Catastral Area

Karviná-město, Ráj

Objednatel / Client

Město Karviná

Alce / Project

Revitalizace toku a oblasti

Lesopark Dubina

Stavební objekt / Building construction

SO 04 - Pěšiny

a naučná stezka

Název / Title

Vzorové řezy

Zodpovědný projektant / Responsible designer

Ing. Jiří Šubrt

Kontroloval / Checked by

Ing. Jiří Šubrt

Návrh vypracoval / Elaborated by

Ing. Jiří Šubrt

Měřítko / Scale

1:25

Výkres č. / DWG No.

04.02

Souprava / Copy